

INFORME DIARIO DE MONITOREO DE MEDIOS*

*Vigilancia basada en eventos de interés epidemiológico mediante el monitoreo de medios abiertos de comunicación locales y nacionales.

Reporte de eventos:

Amenaza	Tema	Medio	Fecha	Resumen	Liga	Prioridad
Biológico	Morbilidad y mortalidad Covid-19	El sol de Cuernavaca	30 septiembre 2021	La Secretaría de Salud Estatal informó que a la fecha se han estudiado 210 mil 278 personas, de las cuales se han confirmado 47 mil 673 con coronavirus Covid-19; 745 están activas y se han registrado 4 mil 636 defunciones.	https://www.elsoldecuernavaca.com.mx/local/se-suman-121-casos-y-cinco-defunciones-por-covid-19-7280966.html	Bajo
Lluvias	Acciones sanitarias ante lluvias	Diario de Morelos	01 octubre 2021	La Secretaría de Salud y Servicios de Salud de Morelos (SSM) trabajan en las zonas afectadas por las lluvias en los municipios de Yautepec y Jiutepec, con el objetivo de prevenir enfermedades.	https://www.diariodemorelos.com/noticias/benefician-500-personas-acciones-sanitarias-tras-las-lluvias	Bajo
Biológico	Llaman a reforzar medidas vs Covid-19	Diario de Morelos	01 octubre 2021	El subsecretario de Salud del municipio, Alberto Rafael Chávez Martínez, señaló que es necesario sostener una tendencia a la baja en los casos de COVID-19 para que se avance a semáforo color amarillo.	https://www.diariodemorelos.com/noticias/autoridades-ven-cerca-el-amarillo-y-llaman-reforzar-medidas-contra-covid	Bajo
Deslave	Zonas de riesgo de deslave	Diario de Morelos	30 septiembre 2021	Luego de lo sucedido en el cerro de la colonia Vista Hermosa, en Jiutepec, consideró que no es la única zona de peligro en derrumbes y deslaves, pues existen diversas áreas en toda la entidad.	https://www.diariodemorelos.com/noticias/registra-proteccion-civil-m-s-zonas-de-riesgo	Bajo
Biológico	Colonias con alto riesgo de contagio Covid-19	La Unión	01 octubre 2021	La Secretaría de Salud dio a conocer las colonias con alto riesgo de contagio de covid-19 en los municipios de esta región y de todo el estado, para esta semana, con corte al 27 de septiembre.	https://launion.com.mx/morelos/zona-sur/noticias/190376-dan-a-conocer-las-colonias-con-mas-alto-riesgo-de-contagio-de-covid-19.html	Bajo
Biológico	Operativo anti Covid-19 en el ALM	La Unión	01 octubre 2021	Mediante un comunicado, el Ayuntamiento de Cuernavaca dio a conocer que elementos de la Subsecretaría de Protección Civil, en coordinación con la Dirección de Normatividad y la administración del mercado Adolfo López Mateos (ALM), llevaron a cabo un operativo en las distintas áreas de la nave comercial para exhortar a los comerciantes y ciudadanos a mantener el escudo de la salud.	https://launion.com.mx/morelos/avances/noticias/190327-realizan-operativo-anticovid-en-el-mercado-alm.html	Bajo
Deslave	Zonas de riesgo de deslave	Lo de Hoy	30 septiembre 2021	El Coordinador Estatal de Protección Civil, Enrique Clement Gallardo aseguró que se ha detectado riesgo de deslave en otros cerros del estado, por lo que ya se solicitó la intervención de los municipios para notificar a las familias y que puedan desalojar antes de que se genere un riesgo mayor como lo que hoy sucede en Jiutepec.	https://morelos.lodeho.com.mx/2021/09/30/44160/hay-riesgos-de-deslaves-en-cerros-de-otros-municipios-de-morelos-informa-el	Bajo



<http://ssm.gob.mx>



Servicios de Salud Morelos



@MorelosSalud

Callejón Borda N°3 Col. Centro C.P. 62000
Teléfono (777) 312 62 31 / 314 33 36 ext. 222

**Calle Gómez Azcárate No. 205, Col. Lomas de la Selva
C.P. 62270, Cuernavaca, Morelos. Tel.: 777 102 25 56**



MORELOS
2018 - 2024

**SERVICIOS
DE SALUD**

Fecha: 01 de octubre del 2021
Semana Epidemiológica: 39
Área: Coordinación de Vigilancia
Epidemiológica, UIES.

Amenaza	Tema	Medio	Fecha	Resumen	Liga	Prioridad
Lluvias	Pronostico de Lluvias	Lo de Hoy	01 octubre 2021	Durante esta noche y la madrugada del viernes, el Frente Frío Número 2 se extenderá sobre el noroeste y norte de México, interaccionará con una línea seca ubicada sobre Coahuila y con un canal de baja presión extendido sobre la Mesa del Norte y la Mesa Central, condiciones que originarán lluvias intensas (de 75 a 150 milímetros [mm]) en Coahuila, San Luis Potosí, Tamaulipas y Veracruz; muy fuertes (de 50 a 75 mm) en el Estado de México, Guerrero, Guanajuato, Hidalgo, Nuevo León, Puebla y Querétaro, y fuertes (de 25 a 50 mm) en Aguascalientes, Chihuahua, Ciudad de México, Morelos y Zacatecas acompañadas de descargas eléctricas y posibles granizadas .	https://morelos.lodeho.com.mx/2021/10/01/44180/se-preven-lluvias-fuertes-muy-fuertes-en-gran-parte-del-pais	Bajo
Biológico	Casos Covid-19 en penal de Atlacholoaya	Lo de Hoy	30 septiembre 2021	El Coordinador de Reinserción Social en Morelos, Jorge Israel Ponce de León aseguró que se ha cumplido en un 95 por ciento, con la encomienda de vacunar contra la Covid19 a los internos de los cinco penales en la entidad ; sin embargo, el 5 por ciento restante (cerca de 400), no se quiso inmunizar , por cuestiones de religión, algún tipo de creencia o asuntos personales.	https://morelos.lodeho.com.mx/2021/09/30/44162/tres-internos-del-penal-de-atlacholoaya-han-muerto-por-covid19-desde-que-inicio-la	Bajo
Deslave	Zonas de riesgo de deslave	El Regional del Sur	01 octubre 2021	Habitantes de Cuernavaca y Jiutepec, se manifestaron la mañana de este viernes durante la conferencia de prensa del presidente de México, Andrés Manuel López Obrador, para exigir seguridad, justicia y apoyo para los damnificados del cerro de la colonia Vista Hermosa.	https://www.elregional.com.mx/exigencias-a-amlo-por-cerro-desgajado	Bajo



<http://ssm.gob.mx>



Servicios de Salud Morelos



@MorelosSalud

Callejón Borda N°3 Col. Centro C.P. 62000
Teléfono (777) 312 62 31 / 314 33 36 ext. 222

**Calle Gómez Azcárate No. 205, Col. Lomas de la Selva
C.P. 62270, Cuernavaca, Morelos. Tel.: 777 102 25 56**

INFORME DE RIESGOS METEOROLOGICOS

Fuente: Servicio Meteorológico Nacional de México, CONAGUA.

LLUVIAS MUY FUERTES EN COAHUILA, NUEVO LEÓN, TAMAULIPAS, SAN LUIS POTOSÍ, GUANAJUATO, QUERÉTARO, HIDALGO, ESTADO DE MÉXICO, PUEBLA, TLAXCALA, VERACRUZ, OAXACA Y CHIAPAS

Este día, el **frente frío Núm. 2** se extenderá sobre el norte de México, en interacción con un **canal de baja presión** sobre la Mesa del Norte y la Mesa Central, aunado con **inestabilidad atmosférica superior**, ocasionarán chubascos y lluvias fuertes a muy fuertes, descargas eléctricas y posibles granizadas sobre entidades del norte, noreste, centro y oriente de la República Mexicana, además de fuertes rachas de viento en zonas de Coahuila, Nuevo León y Tamaulipas. Así mismo, una **zona de baja presión** frente a las costas de Jalisco, continuará reforzando la probabilidad de lluvias en el occidente y sur del territorio nacional. Adicionalmente, la **onda tropical Núm. 34** recorrerá el sureste mexicano e interaccionará con un **canal de baja presión** sobre la Península de Yucatán, originando chubascos y lluvias fuertes, descargas eléctricas y rachas de viento en las regiones mencionadas.

Posible caída de granizo: Coahuila, Nuevo León, Tamaulipas, San Luis Potosí, Zacatecas, Aguascalientes, Jalisco, Michoacán, Guanajuato, Querétaro, Hidalgo, Veracruz, Puebla, Estado de México, Ciudad de México y **Morelos**.

Las lluvias podrían acompañarse de descargas eléctricas, vientos fuertes y caída de granizo que podrían generar deslaves e inundaciones

Pronóstico de Precipitación:


Intervalos de chubascos con lluvias puntuales fuertes (25 a 50 mm): Zacatecas, Jalisco, Aguascalientes, Nayarit, Colima, Guerrero, **Morelos**, Ciudad de México, Campeche, Yucatán y Quintana Roo.

Pronóstico de Temperaturas Mínimas:

Temperaturas mínimas de 0 a 5 °C y posibles heladas: zonas montañosas de Veracruz, Estado de México, Tlaxcala y Puebla.

Pronóstico en región Mesa Central:

Cielo nublado la mayor parte del día con lluvias muy fuertes en Guanajuato, Querétaro, Hidalgo, Puebla y Tlaxcala, **así como lluvias fuertes en Morelos**, todas con descargas eléctricas y posible caída de granizo. Ambiente matutino fresco en la región con bancos de niebla y temperaturas frías en zonas montañosas, así como ambiente templado por la tarde. Vientos del este y noreste 10 a 20 km/h y rachas de 40 km/h en zonas de tormenta.



<http://ssm.gob.mx>



Servicios de Salud Morelos



@MorelosSalud

Callejón Borda N°3 Col. Centro C.P. 62000
Teléfono (777) 312 62 31 / 314 33 36 ext. 222

**Calle Gómez Azcárate No. 205, Col. Lomas de la Selva
C.P. 62270, Cuernavaca, Morelos. Tel.: 777 102 25 56**

INFORME DE MONITOREO VOLCÁNICO Y SISMOLÓGICO

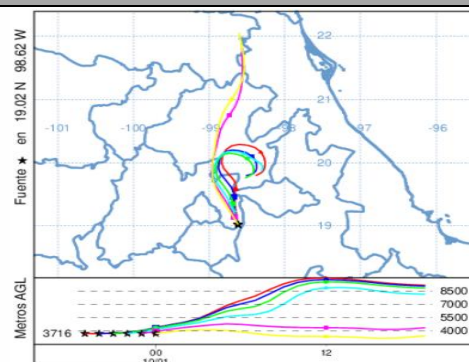
Fuente: Servicio Sismológico Nacional, UNAM. / Centro nacional de Prevención de Desastres (CENAPRED)-SEGOB, SENEAM-SCT y NOAA.


En las últimas 24 horas, mediante los sistemas de monitoreo del **volcán Popocatepetl** se identificaron **148 exhalaciones acompañadas de vapor de agua, gases volcánicos y bajo contenido de ceniza**. Adicionalmente se identificaron **16 minutos de tremor de baja amplitud, una explosión** hoy a las 03:07 h, y **un sismo volcanotectónico** ayer a las 10:27 h, con magnitud calculada de 1.7. Desde hoy por la mañana y **al momento de este reporte se ha observado al cráter con ligera emisión de vapor de agua, gas y ligeras cantidades de ceniza en dirección noreste**.

NIVEL DE ALERTA	SEMAFORO	AMARILLO-FASE 2	RECOMENDACIONES PARA LA FASE AMARILLO FASE 2
	Incremento de actividad: <ul style="list-style-type: none"> Pluma de vapor de agua y gas Ligera caída de ceniza en áreas cercanas Caída de fragmentos incandescentes Crecimiento y destrucción de domos de lava Posibilidad de flujos piroclásticos por explosiones Flujos de lodo o escombros de corto alcance 		<ol style="list-style-type: none"> Continuar con el radio de seguridad de 12 km, por lo que la permanencia en esa área no está permitida. Controlar el tránsito entre Santiago Xalitlintla y San Pedro Nexapa, vía Paso de Cortés. A las autoridades de Protección Civil, mantener sus procedimientos preventivos, de acuerdo con sus planes operativos. A la población se le recomienda elevar la atención a los avisos de las autoridades de su localidad y se exhorta a no acercarse al volcán, y mucho menos al cráter. Mantenerse fuera de cañadas ante posibles flujos de lodo, principalmente en temporada de lluvias.

PRONOSTICO DE CAIDA DE CENIZA

En caso de una exhalación de ceniza volcánica, **el pronóstico de trayectoria hacia el norte y nor-noreste** (simulando exhalación cada hora en las próximas 6 horas) a su paso por la zona oeste del estado de Puebla; zona sureste, este y noreste del Estado de México y zona sur del estado de Hidalgo, **para las primeras 12 horas de pronóstico** (14:00 a las 02:00 hora local). Posteriormente para las últimas 12 horas de pronóstico, (02:00 a las 14:00 hora local del día siguiente), las trayectorias continuarán sobre la zona sur, sureste, este-sureste, centro y norte del estado de Hidalgo; zona sureste y este del estado de San Luis Potosí y zona norte del estado de Veracruz.



SISMOS	Se registró sismo de magnitud de 4.1 grados Richter, a las 05:14:57 hrs con localización del epicentro a 15 km al este de Salina Cruz, Oaxaca. NO PERCIBIDO EN EL ESTADO DE MORELOS.	
	REPORTE DE DAÑOS A LA POBLACION PROTECCIÓN CIVIL Sin reporte de daños a la población ni a la infraestructura en salud.	



<http://ssm.gob.mx>



Servicios de Salud Morelos



@MorelosSalud

Callejón Borda N°3 Col. Centro C.P. 62000
 Teléfono (777) 312 62 31 / 314 33 36 ext. 222

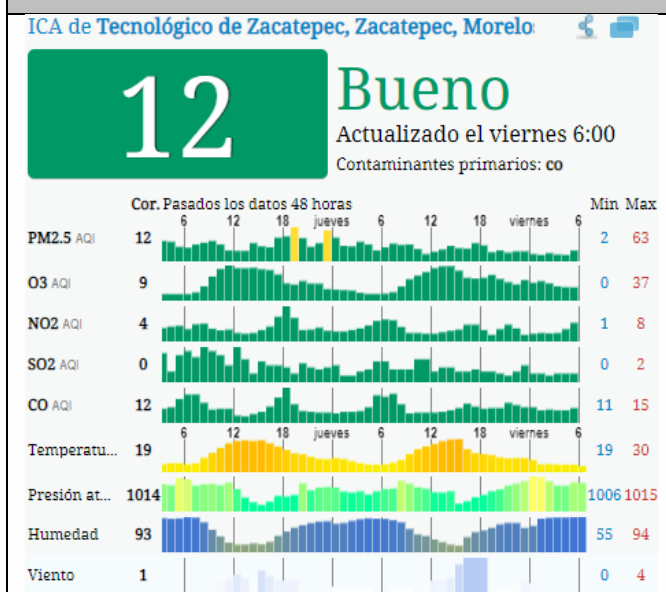
Calle Gómez Azcárate No. 205, Col. Lomas de la Selva
 C.P. 62270, Cuernavaca, Morelos. Tel.: 777 102 25 56

INFORME DE TEMPERATURAS Y CALIDAD DEL AIRE

Fuente: Comisión Estatal de Agua (CEAGUA)

ICA	CALIDAD DEL AIRE	RECOMENDACIONES A LA POBLACIÓN
0-50	Buena	No se anticipan impactos a la salud cuando la calidad del aire se encuentra en este intervalo.
51-100	Moderada	Las personas extraordinariamente sensitivas deben considerar limitación de los esfuerzos físicos excesivos y prolongados al aire.
101-150	Dañina a la salud de los grupos sensitivos	Los niños adultos activos, y personas con enfermedades respiratorias tales como el asma, deben evitar los esfuerzos físicos excesivos y prolongados al aire.
151-200	Dañina a la salud	Los niños adultos activos, y personas con enfermedades respiratorias tales como el asma, deben evitar los esfuerzos físicos excesivos y prolongados al aire libre; las demás personas, especialmente los niños, deben limitar los esfuerzos excesivos y prolongados al aire libre.
201-300	Muy dañina a la salud	Los niños adultos activos, y personas con enfermedades respiratorias tales como el asma, deben evitar todos los esfuerzos excesivos al aire libre; las demás personas, especialmente los niños, deben limitar los esfuerzos físicos excesivos al aire libre.
300+	Arriesgado	

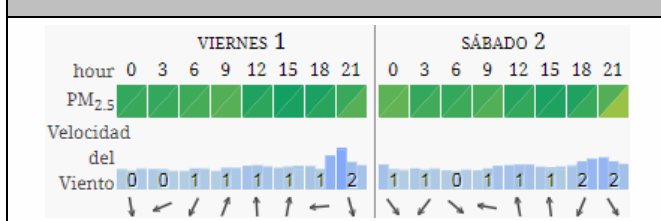
CALIDAD DEL AIRE CUERNAVACA, MORELOS.



PRONOSTICO DE TEMPERATURAS POR MUNICIPIO

Municipio	Máx	Mín	Municipio	Máx	Mín
Amacuzac	32°	17°	Puente de Ixtla	33°	18°
Axochiapan	32°	18°	Temixco	32°	16°
Ayala	31°	18°	Tepalcingo	31°	17°
Cuautla	27°	15°	Tepoztlán	29°	16°
Cuernavaca	28°	14°	Tlaltizapan	31°	19°
Huitzilac	19°	8°	Tlaquiltenango	34°	19°
Jiutepec	29°	16°	Zacatepec	29°	20°
Jojutla	34°	21°	Zacualpan de Amilpas	25°	13°

PRONOSTICO DE LA CALIDAD DEL AIRE



TEMPERATURAS MAXIMAS Y MINIMAS, ÚLTIMAS 24 HRS

Mínimas	Máximas
Huitzilac 19° 8°	Jojutla 34° 21°
Tetela del Volcán 20° 11°	Tlaquiltenango 34° 19°
Totolapan 22° 12°	Puente de Ixtla 33° 18°
Ocuituco 22° 13°	Amacuzac 32° 17°



<http://ssm.gob.mx>



Servicios de Salud Morelos



@MorelosSalud

Callejón Borda N°3 Col. Centro C.P. 62000
 Teléfono (777) 312 62 31 / 314 33 36 ext. 222

Calle Gómez Azcárate No. 205, Col. Lomas de la Selva
 C.P. 62270, Cuernavaca, Morelos. Tel.: 777 102 25 56

INFORME DE MONITOREO EPIDEMIOLÓGICO

Fuente: Jurisdicciones Sanitarias del estado de Morelos.

JURISDICCION SANITARIA I:

- SIN EVENTOS EXTRAORDINARIOS.

JURISDICCION SANITARIA II:

- SIN EVENTOS EXTRAORDINARIOS.

JURISDICCION SANITARIA III:

- SIN EVENTOS EXTRAORDINARIOS.

LOCALIDADES CON LLUVIAS MÁXIMAS REGISTRADAS EN LAS ÚLTIMAS 24 HORAS.

Durante la tarde de ayer se presentaron lluvias ligeras a moderadas (5.1 – 25.0 mm) en distintas partes del estado, con lugar de lluvia máxima en Huitzilac, acompañadas de actividad eléctrica y vientos de 15-30 km/hr.

Se presentaron encharcamiento en avenidas principales de Cuernavaca, sin daños materiales o daños a la salud.

Hasta el momento de este informe no se cuenta con ningún reporte de afectaciones de consideración en materia de Salud.

Fuente: Coordinación de Urgencias Epidemiológicas y Desastres.



<http://ssm.gob.mx>



Servicios de Salud Morelos



@MorelosSalud

Callejón Borda N°3 Col. Centro C.P. 62000
Teléfono (777) 312 62 31 / 314 33 36 ext. 222

**Calle Gómez Azcárate No. 205, Col. Lomas de la Selva
C.P. 62270, Cuernavaca, Morelos. Tel.: 777 102 25 56**